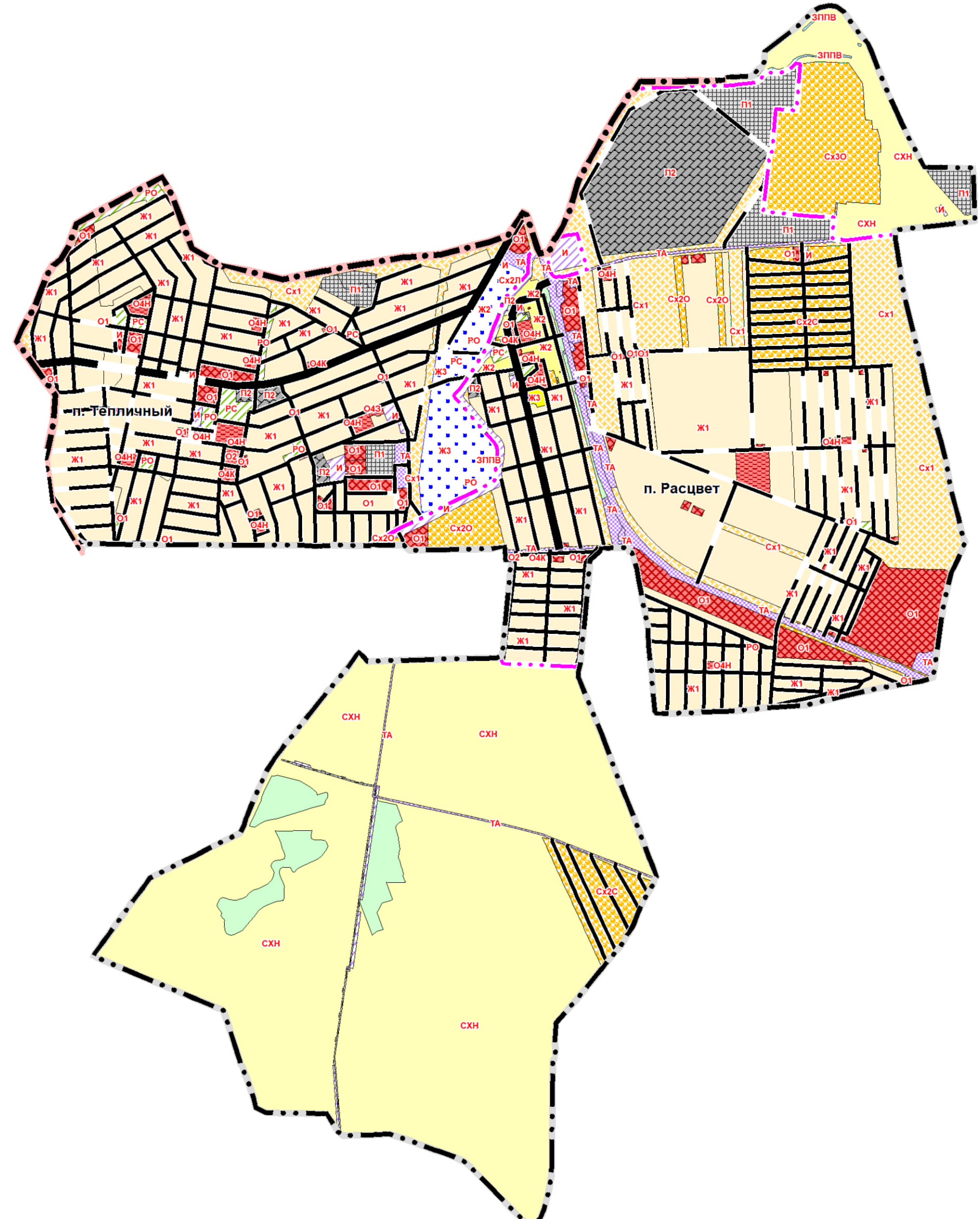
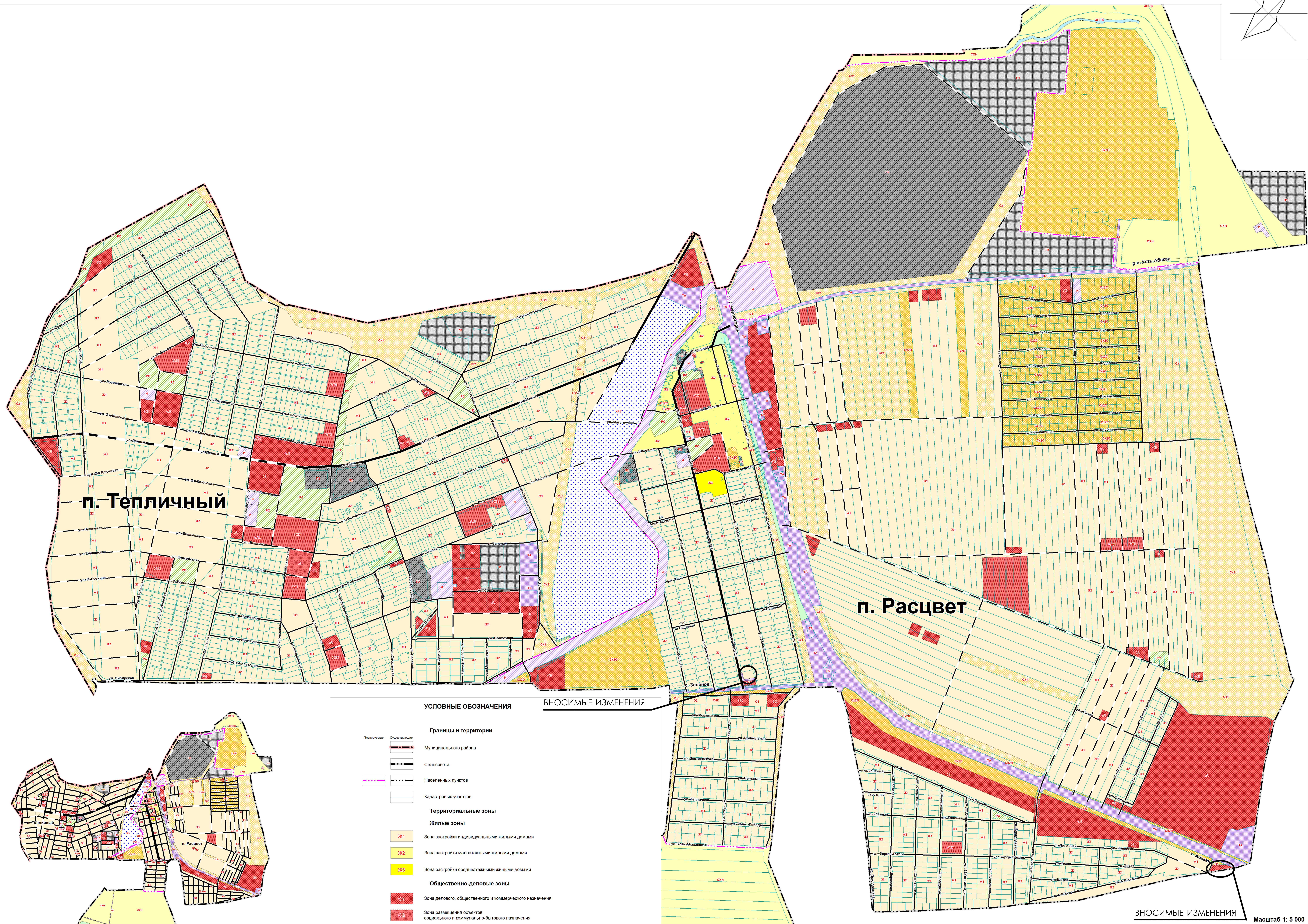
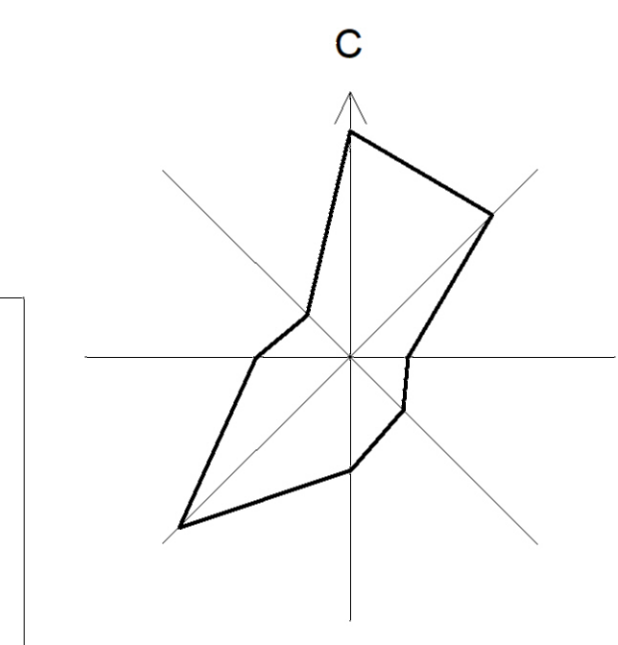


РАСЦВЕТОВСКИЙ
СЕЛЬСОВЕТ

ПРАВИЛА ЗЕМЛЕПОЛЬЗОВАНИЯ И ЗАСТРОЙКИ

Карта градостроительного зонирования территории



УСЛОВНЫЕ ОБОЗНАЧЕНИЯ

ВНОСИМЫЕ ИЗМЕНЕНИЯ

- Планирование
- Судостроение
- Границы и территории
- Муниципального района
 - Сельсовета
 - Населенных пунктов
 - Кадастровых участков
- Территориальные зоны
- Жилые зоны
- Ж1 Зона застройки индивидуальными жилыми домами
 - Ж2 Зона застройки малоэтажными жилыми домами
 - Ж3 Зона застройки среднетажными жилыми домами
- Общественно-деловые зоны
- ОД Зона делового, общественного и коммерческого назначения
 - ОДБ Зона размещения объектов социального и коммунально-бытового назначения
 - ОДЗБ Зона размещения объектов здравоохранения
 - ОДН Зона размещения объектов науки, образования и просвещения
 - ОДК Зона размещения объектов культуры
 - ОДР Зона размещения религиозных объектов
- Производственные зоны
- П Производственная зона
 - ПС Коммунально-складская зона
- Зоны инженерной инфраструктуры
- И Зона инженерной инфраструктуры

- Зоны транспортной инфраструктуры
- ТА Зона автомобильного транспорта
- Зоны сельскохозяйственного использования
- СХ1 Зона сельскохозяйственных угодий
 - СХ2 Зона садоводства и огородничества
 - СХ3 Зона, занятая объектами сельскохозяйственного назначения (растениеводство)
 - СХ4 Зона, занятая объектами сельскохозяйственного назначения (животноводство)
 - СХ5 Зона защитных лесов

- Зоны рекреационного назначения
- РЗ Зона объектов прогулок и отдыха
 - РЗС Зона объектов физкультуры и спорта
- Зоны иного назначения, в соответствии с местными условиями
- ИЗ Зона иного назначения, в соответствии с местными условиями
- Земли, на которые градостроительные регламенты не устанавливаются
- ЗПЗВ Земли, покрытые поверхностными водами
 - СХН Сельскохозяйственные угодья в составе земель сельскохозяйственного назначения

Территория, подлежащая комплексному развитию

В РЕДАКЦИИ ОТ 02.02.2024
ИЗМЕНЕНИЯ ПОДГОТОВЛЕНЫ
ООО «РЕСПУБЛИКАНСКИЙ КАДАСТРОВЫЙ
ЦЕНТР»

2018-09-17.023									
Выполнение проектно-сметной работы по подготовке проекта в электронной форме территориального зонирования и градостроительного зонирования территории муниципального образования «Республика Алтай»									
Имя	Фамилия	Лист	№ документа	Дата	Правила землепользования и застройки муниципального образования «Республика Алтай»				
Директор	Мельник Е.А.	1	02.02.2024	02.02.2024	Усть-Абаканского района Республики Алтай				
Нач. отдела	Мельник А.И.	1	02.02.2024	02.02.2024	Усть-Абаканского района Республики Алтай				
Инженер	Тихонов С.А.	1	02.02.2024	02.02.2024	Усть-Абаканского района Республики Алтай				
Вед. спец.	Степанов И.В.	1	02.02.2024	02.02.2024	Усть-Абаканского района Республики Алтай				
Масштаб: 1:5 000					ООО НПЦ «Сибирьресурс» г. Омск				

Схема границ Расцветовского сельсовета Масштаб 1: 25 000